


<b>ZAŁ</b>		STRONA TYTUŁOWA OPRACOWANIA	
<div><b>LUKAS</b> <b>PROJEKT</b></div> <b>BIURO USŁUG PROJEKTOWYCH</b>			
<b>ADRES:</b> 62-020 Jasin ul. Szklarniowa 16		tel. +48 608-38-15-08 e-mail: biuro@lukasprojekt.pl	
RODZAJ OPRACOWANIA:	<b>PROJEKT BUDOWLANY</b>		
ELEMENT OPRACOWANIA:	ZAŁĄCZNIKI PROJEKTU BUDOWLANEGO		
NAZWA ZAMIERZENIA BUDOWLANEGO:	<b>BUDOWA ULICY TULIPANOWEJ W JASINIE</b>		
KATEGORIA OBIEKTU BUD:	<b>GM. SWARZĘDZ</b>		
NAZWA I ADRES INWESTORA:	 <b>GMINA SWARZĘDZ</b> 62-020 Swarzędz, ul. Rynek 1		
LOKALIZACJA: IDENTYFIKATORY DZIAŁEK	Województwo: WIELKOPOLSKIE    Gmina: SWARZĘDZ Powiat: POZNAŃSKI    Obręb: JASIN		
GLÓWNY PROJEKTANT:	mgr inż. Łukasz Ochla uprawnienia nr WKP/0089/POOD/13 do projektowania bez ograniczeń w specjalności drogowej		
			
		z up. STAROSTY Tomasz Lubiński WICESTAROSTA	
		Załącznik nr 3 do decyzji nr 4512324 z dnia 15.10.2024 r.	
		EGZ. NR 3	

Swarzędz, kwiecień 2024

Rodzaj  
opracowania:  
Nazwa  
inwestycji:

## ZAŁĄCZNIKI PROJEKTU BUDOWLANEGO

Branża

Budowa ul. Tulipanowej w Jasinie gm. Swarzędz

—

## SPIS ZAŁĄCZNIKÓW

Część opisowa:	strona
Informacja BIOZ	3
Załączniki: decyzje, uzgodnienia, opinie:	strona
Warunki techniczne na odprowadzenie wód wydane przez Urząd Miasta i Gminy Swarzędz	6
Warunki techniczne na budowę oświetlenia wydane przez Urząd Miasta i Gminy Swarzędz	8
Opinia o geometrii drogi wydana przez Starostę Poznańskiego	9
Protokół z Narady Koordynacyjnej wraz z załącznikiem mapowym	11
Uzgodnienie ZDP w zakresie sieci infrastruktury w drogach powiatowych	17
Uzgodnienie ZDP w zakresie włączenia w drogi powiatowe	20
Zgoda na dysponowanie gruntem na cele budowlane wydana przez ZDP	21
Uzgodnienie projektu budowlanego branży sanitarnej przez Burmistrza Miasta i Gminy Swarzędz	22
Uzgodnienie projektu budowlanego branży elektrycznej przez Burmistrza Miasta i Gminy Swarzędz	23
Warunki techniczne na przebudowę oświetlenia wydane przez ENEA (demontaż opraw)	24
Uzgodnienie projektu oświetlenia przez ENEA (demontaż opraw)	29
Uzgodnienie projektu budowlanego branży drogowej przez Burmistrza Miasta i Gminy Swarzędz	30
Oświadczenia o dysponowaniu gruntem na cele budowlane	31
Oświadczenie o rezygnacji z kanału technologicznego	33



## INFORMACJA DOTYCZĄCA BEZPIECZEŃSTWA I OCHRONY ZDROWIA

(Dz.U. 2003.120.1126 z późn. zm.)

**LUKAS PROJEKT** Biuro Usług Projektowych

Rodzaj opracowania:	ZAŁĄCZNIKI PROJEKTU BUDOWLANEGO	Branża
Nazwa inwestycji:	Budowa ul. Tulipanowej w Jasinie gm. Swarzędz	—

## CZĘŚĆ OPISOWA

### DO INFORMACJI DOTYCZĄCEJ BEZPIECZEŃSTWA I OCHRONY ZDROWIA

#### 1. Zakres robót oraz kolejność realizacji

Zadanie inwestycyjne należy realizować w następującej kolejności:

- Zagospodarowanie placu budowy,
- Roboty rozbiórkowe i ziemne,
- Budowa kanalizacji deszczowej,
- Roboty nawierzchniowe,
- Inwentaryzacja geodezyjna
- Likwidacja placu budowy.

#### 2. Wykaz istniejących obiektów budowlanych

W obszarze inwestycji znajdują się następujące urządzenia uzbrojenia terenu (na podstawie mapy zasadniczej):

- sieć kanalizacji sanitarnej grawitacyjnej wraz z przyłączami,
- sieć wodociągowa wraz z przyłączami,
- sieć gazowa wraz z przyłączami,
- sieć elektroenergetyczna kablowa wraz z przyłączami,
- sieć oświetleniowa napowietrzna,
- sieć teletechniczna kablowa.

#### 3. Przewidywane zagrożenia występujące podczas realizacji robót budowlanych

Podczas przebudowy mogą pojawić się następujące zagrożenia:

- zanieczyszczenie wód podziemnych Głównego Zbiornika Wód Podziemnych, w granicach którego położona jest inwestycja (np. przez substancje ropopochodne pochodzące z maszyn i urządzeń budowlanych)
- porażenie prądem przy robotach wykonywanych w pobliżu przewodów linii elektroenergetycznych oraz przy uszkodzeniu kabli doziemnych,
- uszkodzenie infrastruktury położonej w obszarze robót (woda, gaz, kanalizacja, telekomunikacja),
- przysypanie ziemią podczas wykonywania wykopów,
- upadek z wysokości przy wykopach głębokich,
- potrącenie przez pojazdy i maszyny robocze obsługujące budowę oraz poruszające się po drogach publicznych,
- utrudnienie dojazdu pogotowia ratunkowego, straży pożarnej i innych służb ratowniczych,



Rodzaj opracowania:	<b>ZAŁĄCZNIKI PROJEKTU BUDOWLANEGO</b>	STAROSTWO POWIATOWE
Nazwa inwestycji:	Budowa ul. Tulipanowej w Jasinie gm. Swarzędz	Branża w Poznaniu ul. Jackowskiego 18 60-509 Poznań

#### 4. Instruktaż pracowników przed przystąpieniem do realizacji robót szczególnie niebezpiecznych

Wykonawca robót zobowiązany jest do przeprowadzenia szkoleń z zakresu instruktażu ogólnego i stanowiskowego dla wszystkich zatrudnionych pracowników.

Przed przystąpieniem do realizacji robót należy przeprowadzić instruktaż pracowników w zakresie:

- poruszania się ludzi i sprzętu podczas prowadzenia robót,
- wykonywania robót w pobliżu czynnych urządzeń uzbrojenia podziemnego.


#### 5. Środki techniczne i organizacyjne zapobiegające niebezpieczeństwom

Bezpośredni nadzór nad bezpieczeństwem i higieną pracy na stanowiskach pracy sprawują odpowiednio kierownik budowy (kierownik robót) oraz mistrz budowlany, stosownie do zakresu obowiązków.

Wykonanie wszelkich robót budowlanych należy poprzedzić ustaleniem i oznakowaniem przebiegu istniejącego uzbrojenia podziemnego wraz z urządzeniami.

Budowa wymaga opracowania „Planu bezpieczeństwa i ochrony zdrowia”.

Opracował:



mgr inż. Łukasz Ochla

Rodzaj opracowania:	ZAŁĄCZNIKI PROJEKTU BUDOWLANEGO	Branża
Nazwa inwestycji:	Budowa ul. Tulipanowej w Jasinie gm. Swarzędz	—



Lukas Projekt  
ul. Szklarniowa 16  
62-020 Jasin

Wasze pismo z dnia:

19.06.2023

Wasz znak:

-

Nasz znak:

WID.7021.8.49.2023

Data:

11.07.2023

#### WARUNKI TECHNICZNE

na odprowadzenie wód opadowych i roztopowych z nowo projektowanej nawierzchni drogowej  
ul. Tulipanowej m. Jasin.

W odpowiedzi na Państwa pismo z dnia 19.06.2022 r., informujemy że:

1. Wody opadowe oraz roztopowe z terenu projektowanej nawierzchni drogowej w ul. Tulipanowej należy odprowadzić do gruntu poprzez zaprojektowanie kanalizacji deszczowej z rur perforowanych w otulinie z naturalnego żwiru filtracyjnego o granulacji 8-16 i geowłókniny (drenaż francuski).
2. Kanalizację deszczową należy zaprojektować ze spadkiem w kierunku ul. Wrzesińskiej na głębokości pozwalającej uniknięcie kolizji z poprzeczną infrastrukturą podziemną.
3. Na początku kanalizacji w rejonie ul. Wrzesińskiej należy zaprojektować studnię betonową DN 1000 mm z osadnikiem min 0,5 m.
4. Studnię osadnikową należy połączyć z istniejącą studnią na kanałem deszczowym 250 mm w ul. Wrzesińskiej rurociągiem o średnicy 200 mm na rzędnej 93,90 służącym jako przelew awaryjny przy deszczach nawalnych.
5. Warunki techniczne do budowy kanalizacji deszczowej w ul. Tulipanowej:

Kanalizację deszczową w drogach gminnych należy zaprojektować i wykonać zgodnie z niżej przedstawionymi wytycznymi:

- a) Kanał wykonać z rur PVC-U Klasy S SN8 SDR34 litych, K2-Kan, X-Stream-PP-SN8, lub PEHD SDR 17 PE100 **perforowanych** uzasadniając obliczeniami wytrzymałościowymi, przyjęcie odpowiedniego materiału.
- b) Kanały deszczowe należy projektować ze spadkiem nie mniejszym niż minimalne gwarantujące samooczyszczanie się kanału. Prędkość przepływu w kanale > 0,6 m/s.
- c) Minimalna średnica kanału deszczowego DN 200 mm.
- d) Minimalne przykrycie przewodów 0,8 m.
- e) Przewody układać w otulinie z żwiru filtracyjnego zawiniętej w geowłókninę.
- f) Na projektowanej sieci kanalizacji deszczowej należy zaprojektować studnie rewizyjne PVC lub PP o średnicy min 315 mm w odległości nie mniejszej niż 100 m.
- g) Kanały deszczowe powinny być projektowane w osi pasa jezdni w celu umożliwienia swobodnego dojazdu sprzętu czyszczącego, bez konieczności wjazdu kołami na chodnik lub pobocza (studnie powinny być zlokalizowane pomiędzy kołami poruszających się pojazdów).

Urząd Miasta i Gminy, Rynek 1, 62-020 Swarzędz, tel. 61 65 12 222, fax 61 65 12 211, burmistrz@swarzedz.pl, www.swarzedz.pl



Rodzaj opracowania:	<b>ZAŁĄCZNIKI PROJEKTU BUDOWLANEGO</b>	STAROSTWO POWIATOWE Branża w Poznaniu ul. Jackowskiego 18 60-509 Poznań
Nazwa inwestycji:	Budowa ul. Tulipanowej w Jasinie gm. Swarzędz	

- h) Wpusty uliczne betonowe prefabrykowane o średnicy DN 500 mm z osadnikiem 0,95 m z kratką żeliwną na zawiasie i z zatrzaskiem (590x390x70mm) osadzoną na pierścieniu odciażającym i utrzymującym.
- i) Przykanaliki odprowadzające wody deszczowe z wpustów projektować z rur PVC-U Klasy S SN8 SDR34 litych do studni lub trójników na kanale pod kątem prostym lub ostrym zgodnie z kierunkiem przepływu wód opadowych. Długość przykanalika nie powinna przekraczać 20,0 mb. Spadki przykanalików od 1% do 15% dla rur tworzywowych.
- j) Teren przywrócić do stanu pierwotnego.

#### 4. Wymagania ogólne

- a) Projekt należy opracować na aktualnej mapie, z naniesionym na niej istniejącym uzbrojeniem oraz do projektu należy dołączyć aktualny stan prawny działki.
- b) Prace projektowe winien wykonać projektant z uprawnieniami i aktualnym zaświadczeniem z Izby Inżynierów Budownictwa.
- c) Inwestycja w przypadku terenu nieobjętego MPZP musi posiadać - decyzję o ustaleniu lokalizacji inwestycji celu publicznego lub ZRiD.
- d) Należy dokonać pisemnego zgłoszenia o rozpoczęciu robót w Zakładzie Gospodarki Komunalnej w Swarzędzu i w Urzędzie Miasta i Gminy Swarzędz i Gminnej Spółce Wodno – Melioracyjnej.
- e) Roboty budowlane mogą być wykonywane wyłącznie przez przedsiębiorstwo posiadające właściwe uprawnienia.
- f) Ułożenie kanalizacji deszczowej wykonać **pod nadzorem** Zakładu Gospodarki Komunalnej w Swarzędzu oraz Inspektora branży Wod-Kan występującego z ramienia UMiG w Swarzędzu oraz Gminnej Spółki Wodno - Melioracyjnej
- g) Wykonane roboty należy zinwentaryzować geodezyjnie. Jeden egzemplarz inwentaryzacji powykonawczej należy przekazać do Zakładu Gospodarki Komunalnej w Swarzędzu przy ul. Strzeleckiej 2.
- h) Odbiór ww. prac odbędzie się przy udziale pracowników UMiG w Swarzędzu, Inspektora branży Wod-Kan oraz pracowników Zakładu Gospodarki Komunalnej w Swarzędzu

Z upoważnienia burmistrza  
Pierwszy Zastępca Burmistrza  
Miasta i Gminy Swarzędz  
Grzegorz Taterka

Warunki techniczne wydaje się na okres 2 lat

#### Otrzymują:

1. adresat  
2. u/a  
Sprawę prowadzi  
Sandra Wichlacz  
Zastępca Kierownika Wydziału Infrastruktury Drogowej  
tel. 61 65 14 067

Urząd Miasta i Gminy, Rynek 1, 62-020 Swarzędz, tel. 61 65 12 222, fax 61 65 12 211, burmistrz@swarzedz.pl, www.swarzedz.pl

Rodzaj opracowania:	ZAŁĄCZNIKI PROJEKTU BUDOWLANEGO	Branża
Nazwa inwestycji:	Budowa ul. Tulipanowej w Jasinie gm. Swarzędz	—



Swarzędz, dnia 24.08.2023 r.

WI.7010.2.2023-8

**LUKAS PROJEKT**  
**Biuro Usług Projektowych**  
 ul. Szklarniowa 16  
 62-020 Jasin

**WARUNKI TECHNICZNE - zmiana**  
**budowa oświetlenia**

**Dotyczy:** Budowa ul. Tulipanowej w Jasinie

W odpowiedzi na pismo z dnia 17.08.2023 r. ws. zmiany warunków budowy oświetlenia nr WI.7010.2.2023-5 z dnia 23.06.2023 r. dla tematu j.w. informujemy, że akceptujemy Państwa wniosek. W związku z powyższym projektowane oświetlenie należy zasilić z istniejącej sieci energetycznej w ul. Wrzesińskiej.

Z upoważnienia Burmistrza  
 Pierwszy Zastępca Burmistrza  
 Miasta i Gminy Swarzędz  
 Grzegorz Taterka

**Sprawę prowadzi:**  
 Małgorzata Szymczak (tel: 61-65 12 402)  
 email: [inwestycje@swarzedz.pl](mailto:inwestycje@swarzedz.pl)

Pani/Pana dane osobowe są przetwarzane na podstawie rozporządzenia Parlamentu Europejskiego i Rady (UE) 2016/679 z dnia 27 kwietnia 2016 roku w sprawie ochrony osób fizycznych w związku z przetwarzaniem danych osobowych i w sprawie swobodnego przepływu takich danych oraz uchylenia dyrektywy 95/46/WE, zwanej „RODO” oraz ustawy z dnia 10 maja 2018 roku o ochronie danych osobowych (Dz. U. 2018 poz. 1000). Szczegółowa treść klauzuli informacyjnej znajduje się na stronie <https://bip.swarzedz.pl/rodo>

Urząd Miasta i Gminy, Rynek 1, 62-020 Swarzędz, tel. 61 65 12 000, fax 61 65 12 211, [umig@swarzedz.pl](mailto:umig@swarzedz.pl), [www.swarzedz.pl](http://www.swarzedz.pl)



Rodzaj opracowania:	<b>ZAŁĄCZNIKI PROJEKTU BUDOWLANEGO</b>	STAROSTWO POWIATOWE w Poznaniu Branża
Nazwa inwestycji:	<i>Budowa ul. Tulipanowej w Jasinie gm. Swarzędz</i>	ul. Jackowskiego 18 60-509 Poznań



Starosta Poznański

Pan Łukasz Ochla  
Pełnomocnik Burmistrza Miasta i Gminy Murowana Goślina  
LUKAS PROJEKT BIURO USŁUG PROJEKTOWYCH ŁUKASZ OCHLA  
ul. Szklarniowa 16, 62-020 Jasin

Wasze pismo z dnia: 08.08.2023r.      Znak: ---      Nasz znak: WD.7121.81.2023.ZM      Data: 30.08.2023r.

Na podstawie:

- art. 10 ust. 5 Ustawy z 20 czerwca 1997r. Prawo o ruchu drogowym (Dz. U. z 2022 r. poz. 988 z późn. zm.) zwane dalej „PoRD”
- § 3 ust. 1 pkt 1 i 6 Rozporządzenia Ministra Infrastruktury z dnia 23 września 2003r. w sprawie szczegółowych warunków zarządzania ruchem na drogach oraz wykonywania nadzoru nad tym zarządzaniem (Dz. U. z 2017r. poz. 784)
- Rozporządzenia Ministra Infrastruktury z dnia 24 czerwca 2022 r. w sprawie przepisów techniczno-budowlanych dotyczących dróg publicznych (Dz. U. z 2022r. poz. 1518) zwanego dalej „PTB”
- Ustawy z dnia 7 lipca 1994r. Prawo budowlane (Dz. U. z 2020 r. poz. 1333 z późn. zm.) zwanego dalej „PB”

#### OPINIĘ

geometrię drogi na potrzeby dokumentacji projektowej

nazwa projektu: Budowa ul. Tulipanowej w Jasinie, gm. Swarzędz  
projektant: Łukasz Ochla  
inwestor: Gmina Swarzędz  
zarządca drogi: Burmistrz Miasta i Gminy Swarzędz

bez uwag

#### Pouczenie

- Wskazane zalecenia wprowadzić do projektu budowlanego, który należy przedstawić organowi architektoniczno-budowlanemu, ewentualnie występując uprzednio z ponownym wnioskiem o opinię geometrii drogi.
- Powyższe zalecenia uwzględnić w projekcie stałej organizacji ruchu drogowego, co umożliwi jego zatwierdzenie.
- Opinią wydana na podstawie załączonych materiałów – wniosek niezawierający kompletnej informacji nt. projektowanej drogi uniemożliwia kompleksową weryfikację przyjętych rozwiązań.
- Opieczętowany plan sytuacyjny stanowi integralną część opinii.
- Projekt powinien spełniać wymagania rozporządzenia PTB.
- Opinią geometrii drogi nie zwalnia z obowiązku uzyskania odstępstwa od przepisów techniczno-budowlanych, o którym mowa w art. 9 PB.

*[Podpis]*  
Z. ŁUP. STAROSTY  
Maciej A. Łupski  
Dyrektor Wydziału  
Planowania i Gospodarki Przestrzennej

#### Załączniki:

1. Dokumentacja projektowa – 1 egz.

#### Otrzymują:

1. Adresat
2. WD a/a

#### Sprawa prowadzi:

Wydział Dróg i Gospodarki Przestrzennej,  
Mikołaj Ziomek, Główny Specjalista, tel. 61 22 69 200

Starostwo Powiatowe w Poznaniu, ul. Jackowskiego 18, 60-509 Poznań  
tel. centrala (61) 8410-500, email: [starostwo@powiat.poznan.pl](mailto:starostwo@powiat.poznan.pl)

STAROSTA POWIATOWY  
ul. J. Swarzędz 18  
66-409 Jasin

Rodzaj opracowania:	ZAŁĄCZNIKI PROJEKTU BUDOWLANEGO	Branża
Nazwa inwestycji:	Budowa ul. Tulipanowej w Jasinie gm. Swarzędz	—



Rodzaj opracowania:	ZAŁĄCZNIKI PROJEKTU BUDOWLANEGO	STAROSTWO POWIATOWE Branża
Nazwa inwestycji:	Budowa ul. Tulipanowej w Jasinie gm. Swarzędz	ul. Jackowskiego 18 60-500 Poznań

Odpis protokołu z dodatkowej narady koordynacyjnej  
dotyczącej usytuowania projektowanej sieci uzbrojenia terenu,  
przeprowadzonej przez Starostę Poznańskiego sposobem elektronicznym  
zakończoną w dniu 2023-12-28

Znak sprawy: GKG.GZK.410.3221.2023

Wnioskodawca: LUKAS PROJEKT BIURO USŁUG PROJEKTOWYCH ŁUKASZ OCHLA  
62-020 JASIN, ul. SZKLARNIOWA 16, Polska

Opis przedmiotu narady:

Lokalizacja: JE: Swarzędz - obszar wiejski, Obr.: Jasin, Dz.: 97/2, 187, 188, 189/3, 195/8, 210/1, 210/9

Rodzaj i funkcja przewodu: Sieć kanalizacji deszczowej, średnica 200 mm

Sieć elektroenergetyczna niskiego napięcia, napięcie 0.4 kV

Informacje uzupełniające: średnica 200 mm

napięcie 0.4 kV

Przewodniczący narady koordynacyjnej: Kierownik Wydziału Koordynacji Projektów Agnieszka Zawada-Sikorska

Wynik narady (określa Przewodniczący narady koordynacyjnej po jej zakończeniu):

jednomyslny i pozytywny

Podmioty władające sieciami uzbrojenia terenu:		
Lp.	Oznaczenie podmiotu oraz Imię i nazwisko osoby, która ten podmiot reprezentuje:	Stanowisko/treść uwagi:
1	AQUANET S.A. ul. Dolna Włda 126 61-492 Poznań  Michał Calujek	pozytywne z uwagami  Na skrzyżowaniach z przewodami wodociągowymi i kanalizacji sanitarnej roboty wykonywać ręcznie, zachowując minimalną odległość pionową 0,3 m.
2	Autostrada Wielkopolska S.A. ul. Dziadoszańska 10, Poznań 61-246	Nie składa zastrzeżeń  Należy zawiadomiony podmiot nie uczestniczył w naradzie
3	Centrum Logistyczno-Inwestycyjne Poznań II Sp. z o.o. ul. Rabowicka 6, 62-020 Jasin	Nie składa zastrzeżeń  Należy zawiadomiony podmiot nie uczestniczył w naradzie
4	ENEA OPERATOR Sp. z o.o. Oddział Dystrybucji Poznań ul. Panny Marii 2, 61-108 Poznań  Ewa Rakuta-Stachowiak	pozytywne z uwagami  W miejscu skrzyżowania i zbliżenia z kablem energetycznym wykopy należy prowadzić ręcznie. Kabel w wykopie zabezpieczyć i zachować normatywne odległości. Przed przystąpieniem do prac należy zgłosić się w Rejonie Dystrybucji Poznań, pisemnie Enea Operator sp. z o.o. Rejon Dystrybucji Poznań, ul. Panny Marii 2 61-108 Poznań, lub kierując korespondencję na adres rd.poznan@operator.enea.pl załączając protokół z Narady Koordynacyjnej wraz z mapą.
5	Enea Oświetlenie Sp. z o.o. ul. Ku Słońcu 34 71-080 Szczecin	Nie składa zastrzeżeń  Należy zawiadomiony podmiot nie uczestniczył w naradzie
6	Fiberhost S.A. ul. Kludyny Potockiej 25, 60-211 Poznań	Nie składa zastrzeżeń  Należy zawiadomiony podmiot nie uczestniczył w naradzie
7	G.EN. Operator Sp. z o.o. ul. Dorczyka 1 62-080 Tarnowo Podgórne  Hubert Januzał	nie dotyczy  Nie dotyczy
8	GCI Sp. z o.o. ul. Obornicka 149 62-002 Suchy Las	Nie składa zastrzeżeń  Należy zawiadomiony podmiot nie uczestniczył w naradzie

Strona 1 z 6 (4s)

Rodzaj opracowania:	<b>ZAŁĄCZNIKI PROJEKTU BUDOWLANEGO</b>	Branża
Nazwa inwestycji:	<i>Budowa ul. Tulipanowej w Jasinie gm. Swarzędz</i>	—

9	Generalna Dyrekcja Dróg Krajowych i Autostrad Oddział w Poznaniu ul. Siemiradzkiego 5a, 60-763 Poznań	Nie składa zastrzeżeń Należy zawiadomiony podmiot nie uczestniczył w naradzie
10	Gminne Przedsiębiorstwo Wodociągowe Sp. z o.o. w Czerwonaku ul. Piaskowa 1, 62-028 Koziegłowy	Nie składa zastrzeżeń Należy zawiadomiony podmiot nie uczestniczył w naradzie
11	HAWA TELEKOM S.A. w restrukturyzacji ul. Naruszewicza 13A, 65, 02-627 Warszawa  Jakub Błazejewski	nie dotyczy Nie dotyczy
12	Horyzont Technologie Internetowe Sp. z o.o. ul. Bułgarska 17, Poznań 60-320	Nie składa zastrzeżeń Należy zawiadomiony podmiot nie uczestniczył w naradzie
13	Instytut Chemii Bioorganicznej PAN Poznańskie Centrum Superkomputerowo-Sieciowe ul. Noskowskiego 12/14, 61-704 Poznań  Grzegorz Kuberka	nie dotyczy Nie dotyczy
14	Majątek Rogalin Sp. z o.o. Nowa 3, 62-022 Rogalin	Nie składa zastrzeżeń Należy zawiadomiony podmiot nie uczestniczył w naradzie
15	NETIA S.A. ul. Poleczki 13, 02-822 Warszawa	Nie składa zastrzeżeń Należy zawiadomiony podmiot nie uczestniczył w naradzie
16	Operator Gazociągów Przesyłowych GAZ-SYSTEM S.A. Oddział w Poznaniu ul. Grobla 15, 61-859 Poznań  Janusz Wesołowski	pozytywne bez uwag Brak uwag
17	ORANGE Polska Domena Hurt Dostarczania i Serwis Usług Ewidencja i Standardy Infrastruktury ul. Głogowska 19, 60-702 Poznań	Nie składa zastrzeżeń Należy zawiadomiony podmiot nie uczestniczył w naradzie
18	ORLEN S.A.- Oddział PGNiG w Zielonej Górze ul. Bohaterów Westerplatte 15 65-034 Zielona Góra  Łukasz Robakowski	pozytywne bez uwag Brak uwag
19	PERN S.A. ul. Wyszogrodzka 133 09-410 Plock  Paweł Purc	nie dotyczy Nie dotyczy
20	PKP Energetyka S.A. ul. Hoża 63/67, 00-681 Warszawa	Nie składa zastrzeżeń Należy zawiadomiony podmiot nie uczestniczył w naradzie
21	PKP Polskie Linie Kolejowe S.A. ul. Targowa 74, 03-734 Warszawa	Nie składa zastrzeżeń Należy zawiadomiony podmiot nie uczestniczył w naradzie
22	PKP TELKOL sp. z o.o. ul. Okrzei 1A, 03-715 Warszawa	Nie składa zastrzeżeń Należy zawiadomiony podmiot nie uczestniczył w naradzie



Rodzaj opracowania:	<b>ZAŁĄCZNIKI PROJEKTU BUDOWLANEGO</b>	STAROSTWO POWIATOWE Branża ul. Jackowskiego 18 60-509 Poznań
Nazwa inwestycji:	<i>Budowa ul. Tulipanowej w Jasinie gm. Swarzędz</i>	

23	Polska Spółka Gazownictwa Oddział w Poznaniu ul. Grobla 15 61-859 Poznań  Joanna Kasperuk	pozytywne z uwagami  Szczegółową lokalizację (przebieg i głębokość) sieci gazowej należy ustalić w terenie na podstawie ręcznych przekopów próbnych, w miejscach zbliżeń/skrzyżowań do sieci gazowej zachować odległości zgodnie z Rozporządzeniem Ministra Gospodarki z dnia 26.04.2013 w sprawie warunków technicznych, jakim powinny odpowiadać sieci gazowej i ich usytuowanie (Dz. U. z 2013 poz. 640), w strefie kontrolowanej nie należy podejmować działań mogących spowodować uszkodzenie sieci gazowej, wykopy w strefie kontrolowanej wykonywać ręcznie, w terminie 14 dni przed rozpoczęciem robót. Wykonawca zobowiązany jest zgłosić się do odpowiedniej terytorialnie jednostki eksploatującej w PSG OZG w Poznaniu tj. Gazownia Poznań Wschód, ul. Kórnicka 224 w Zaleszowie, tel. 61 8545110, gazownia.poznan.wschod@psgaz.pl, w celu powiadomienia o przystąpieniu do prac. Fundamenty słupów oświetleniowych należy zlokalizować w odległości min. 0,5m od sieci gazowej n/c i ś/c. Studnie kanalizacyjne, wpusty uliczne należy zlokalizować w odległości min. 0,5m od sieci gazowej n/c i ś/c wykonanej z rur PE oraz min. 1,0m od sieci gazowej n/c i ś/c wykonanej z rur stalowych.
24	Przedsiębiorstwo Usług Komunalnych w Rokietnicy Sp. z o.o. ul. Topolowa 6, 62-090 Bytkowo	Nie składa zastrzeżeń  Należy zawiadomiony podmiot nie uczestniczył w naradzie
25	Przedsiębiorstwo Usług Komunalnych Komorniki Sp. z o.o. ul. Zakładowa 1, 62-052 Komorniki	Nie składa zastrzeżeń  Należy zawiadomiony podmiot nie uczestniczył w naradzie
26	Regionalne Centrum Informatyki Bydgoszcz WT Babki i Krzesiny	Nie składa zastrzeżeń  Należy zawiadomiony podmiot nie uczestniczył w naradzie
27	Regionalne Centrum Informatyki Bydgoszcz WT Biedrusko	Nie składa zastrzeżeń  Należy zawiadomiony podmiot nie uczestniczył w naradzie
28	Regionalne Centrum Informatyki Bydgoszcz WT Poznań  Andrzej Koralewicz	pozytywne bez uwag  Brak uwag
29	Spółka Wodna do Eksploatacji Wodociągu Doplewo ul. Łąkowa 1A, 62-070 Doplewo	Nie składa zastrzeżeń  Należy zawiadomiony podmiot nie uczestniczył w naradzie
30	T-Mobile Polska S.A. ul. Marynarska 12, 02-674 Warszawa	Nie składa zastrzeżeń  Należy zawiadomiony podmiot nie uczestniczył w naradzie
31	Tamowska Gospodarka Komunalna TP-KOM Sp. z o.o., ul. Zachodnie 4 62-080 Tamowo Podgórne	Nie składa zastrzeżeń  Należy zawiadomiony podmiot nie uczestniczył w naradzie
32	Telekomunikacja Kolejowa Sp. z o.o. Zakład Telekomunikacji Poznań ul. Reknicka 4, Poznań 61-245	Nie składa zastrzeżeń  Należy zawiadomiony podmiot nie uczestniczył w naradzie
33	Veolia Poznań S.A. ul. Gdynska 54 61-016 Poznań	Nie składa zastrzeżeń  Należy zawiadomiony podmiot nie uczestniczył w naradzie
34	Webtouch Sp. z o.o., Sp. k. ul. Klaudyny Polockiej 25, Poznań 60-211	Nie składa zastrzeżeń  Należy zawiadomiony podmiot nie uczestniczył w naradzie
35	Wielkopolska Sieć Szerokopasmowa S.A. ul. Wierzbowa 84 62-081 Przeźmierowo	Nie składa zastrzeżeń  Należy zawiadomiony podmiot nie uczestniczył w naradzie
36	Wodociągi Kórnickie i Usługi Komunalne WODKOM KÓRNIK sp. z o.o. ul. Poznańska 71C, 62-035 Kórnik	Nie składa zastrzeżeń  Należy zawiadomiony podmiot nie uczestniczył w naradzie
37	Województwo Wielkopolskie, Wielkopolski Zarząd Dróg Wojewódzkich ul. Włczak 51, Poznań 61-823	Nie składa zastrzeżeń  Należy zawiadomiony podmiot nie uczestniczył w naradzie

Strona 3 z 6 (4s)

STAROSTA  
ul. J. J. 13  
60-100 Swarzędz

Rodzaj opracowania:	<b>ZAŁĄCZNIKI PROJEKTU BUDOWLANEGO</b>	Branża
Nazwa inwestycji:	<i>Budowa ul. Tulipanowej w Jasinie gm. Swarzędz</i>	—

38	Zakład Gospodarki Komunalnej i Mieszkaniowej w Stęszewie ul. Mościńska 15, 62-060 Stęszew	Nie składa zastrzeżeń Należy zawiadomiony podmiot nie uczestniczył w naradzie
39	Zakład Gospodarki Komunalnej Sp. z o.o. ul. Przemysłowa 10 64-320 Buk	Nie składa zastrzeżeń Należy zawiadomiony podmiot nie uczestniczył w naradzie
40	Zakład Gospodarki Komunalnej w Swarzędzu ul. Strzelecka 2, 62-020 Swarzędz	Nie składa zastrzeżeń Należy zawiadomiony podmiot nie uczestniczył w naradzie
41	Zakład Komunalny w Kleszczewie ul. Sportowa 3, 63-005 Kleszczewo	Nie składa zastrzeżeń Należy zawiadomiony podmiot nie uczestniczył w naradzie
42	Zakład Komunalny w Kostrzynie ul. Poznańska 2 62-025 Kostrzyn	Nie składa zastrzeżeń Należy zawiadomiony podmiot nie uczestniczył w naradzie
43	Zakład Komunalny w Pobiedziskach Sp. z o.o. ul. Poznańska 58, 62-010 Pobiedziska	Nie składa zastrzeżeń Należy zawiadomiony podmiot nie uczestniczył w naradzie
44	Zakład Usług Komunalnych Dopiewo ul. Wyzwolenia 15 62-070 Dopiewo	Nie składa zastrzeżeń Należy zawiadomiony podmiot nie uczestniczył w naradzie
45	Zakład Usług Komunalnych Sp. z o.o. w Mosinie ul. Sowiniecka 6G, 62-050 Mosina	Nie składa zastrzeżeń Należy zawiadomiony podmiot nie uczestniczył w naradzie
46	Zarząd Dróg Powiatowych ul. Zielona 8 61-851 Poznań  Maciej Walentowski	pozytywne z uwagami Zgodnie z art 39 Ustawy o drogach publicznych projektowaną infrastrukturę uzgodnić w Zarządzie Dróg Powiatowych w Poznaniu, u. Zielona 8.
47	Związek Międzygminny "Puszcza Zielonka" ul. Nowy Rynek 8, 62-095 Murowana Goślina	Nie składa zastrzeżeń Należy zawiadomiony podmiot nie uczestniczył w naradzie
Wójt/burmistrz według właściwości miejscowej:		
Lp.	Oznaczenie organu oraz Imię i nazwisko osoby upoważnionej przez organ:	Stanowisko/treść uwagi:
1	Burmistrz Miasta i Gminy Buk ul. Ratuszowa 1, 64-320 Buk	Nie składa zastrzeżeń Należy zawiadomiony podmiot nie uczestniczył w naradzie
2	Burmistrz Miasta i Gminy Kostrzyn ul. Dworcowa 5, 62-025 Kostrzyn	Nie składa zastrzeżeń Należy zawiadomiony podmiot nie uczestniczył w naradzie
3	Burmistrz Miasta i Gminy Kórnik Plac Niepodległości 1, 62-035 Kórnik	Nie składa zastrzeżeń Należy zawiadomiony podmiot nie uczestniczył w naradzie
4	Burmistrz Miasta i Gminy Mosina Plac 20 Października 1, 62-025 Mosina	Nie składa zastrzeżeń Należy zawiadomiony podmiot nie uczestniczył w naradzie
5	Burmistrz Miasta i Gminy Murowana Goślina Plac Powstańców Wielkopolskich 9 62-095 Murowana Goślina	Nie składa zastrzeżeń Należy zawiadomiony podmiot nie uczestniczył w naradzie
6	Burmistrz Miasta i Gminy Pobiedziska ul. Tadeusza Kościuszki 4, 62-010 Pobiedziska	Nie składa zastrzeżeń Należy zawiadomiony podmiot nie uczestniczył w naradzie
7	Burmistrz Miasta i Gminy Stęszew ul. Poznańska 11, 62-060 Stęszew	Nie składa zastrzeżeń Należy zawiadomiony podmiot nie uczestniczył w naradzie
8	Burmistrz Miasta i Gminy Swarzędz ul. Rynek 1, 62-020 Swarzędz	Nie składa zastrzeżeń Należy zawiadomiony podmiot nie uczestniczył w naradzie
9	Burmistrz Miasta Luboń ul. Plac Edmunda Bojanowskiego 2, 62-030 Luboń	Nie składa zastrzeżeń Należy zawiadomiony podmiot nie uczestniczył w naradzie

Strona 4 z 6 (49)



Rodzaj opracowania:	<b>ZAŁĄCZNIKI PROJEKTU BUDOWLANEGO</b>	STAROSTWO POWIATOWE Branża w Braniszu ul. Łaskowskiego 13 60-509 Poznań
Nazwa inwestycji:	<i>Budowa ul. Tulipanowej w Jasinie gm. Swarzędz</i>	

10	Burmistrz Miasta Puszczykowo ul. Podleśna 4 62-040 Puszczykowo	Nie składa zastrzeżeń Należy zawiadomiony podmiot nie uczestniczył w naradzie
11	Wójt Gminy Czerwonak ul. Źródłana 39, 62-004 Czerwonak	Nie składa zastrzeżeń Należy zawiadomiony podmiot nie uczestniczył w naradzie
12	Wójt Gminy Dopiewo ul. Leśna 1C, 62-070 Dopiewo	Nie składa zastrzeżeń Należy zawiadomiony podmiot nie uczestniczył w naradzie
13	Wójt Gminy Kleszczewo ul. Poznańska 4, 63-005 Kleszczewo	Nie składa zastrzeżeń Należy zawiadomiony podmiot nie uczestniczył w naradzie
14	Wójt Gminy Komorniki ul. Stawna 1, 62-052 Komorniki	Nie składa zastrzeżeń Należy zawiadomiony podmiot nie uczestniczył w naradzie
15	Wójt Gminy Rokietnica ul. Gołęcińska 1, 62-090 Rokietnica	Nie składa zastrzeżeń Należy zawiadomiony podmiot nie uczestniczył w naradzie
16	Wójt Gminy Suchy Las ul. Szkolna 13, 62-002 Suchy Las	Nie składa zastrzeżeń Należy zawiadomiony podmiot nie uczestniczył w naradzie
17	Wójt Gminy Tarnowo Podgórne ul. Poznańska 115, 62-080 Tarnowo Podgórne	Nie składa zastrzeżeń Należy zawiadomiony podmiot nie uczestniczył w naradzie
Inne podmioty:		
Lp	Opiszenie innych podmiotów, które mogą być zainteresowane rezultatami narady koordynacyjnej oraz imiona i nazwiska osób upoważnionych przez te podmioty	Stanowisko/treść uwagi:
1		

Nie złożono wniosku o koordynację robót budowlanych, o których mowa w art. 36a ust. 3 pkt 5 lit. b ustawy z dnia 7 maja 2010 r. o wspieraniu rozwoju usług i sieci telekomunikacyjnych

Treść protokołu została uzgodniona z osobami, które uczestniczyły w naradzie wyłącznie za pomocą środków komunikacji elektronicznej.

Integralną częścią protokołu z narady koordynacyjnej jest plan sytuacyjny sporządzony na kopii aktualnej mapy zasadniczej lub kopii aktualnej mapy do celów projektowych, poświadczony za zgodność z oryginałem przez projektanta z przedstawioną na nim propozycją usytuowania projektowanych sieci uzbrojenia terenu z adnotacją, że ta dokumentacja była przedmiotem narady koordynacyjnej.

Dokument podpisany elektronicznie

Protokolant: Daria Urban

Daria  
Anna  
Urban

Agnieszka  
Zawada-  
Sikorska  
Elektronicznie  
podpisany przez  
Agnieszka Zawada-  
Sikorska  
Data: 2023.12.29  
07:32:21 +01'00'

Agnieszka Zawada-Sikorska

Podpis i pieczęć przewodniczącego narady  
koordynacyjnej

#### Informacje dodatkowe

- Zgodnie z art. 28ba ust. 1 ustawy z dnia 17 maja 1989 r. Prawo geodezyjne i kartograficzne (Dz.U. z 2021 poz. 1990), nieobecność na naradzie koordynacyjnej podmiotu należy zawiadomionego o jej miejscu i terminie nie stanowi przeszkody do jej przeprowadzenia. Przyjmuje się, że podmiot ten nie składa zastrzeżeń do usytuowania projektowanej sieci uzbrojenia terenu (...).
- Zgodnie z § 13 ust. 1 pkt 2 Rozporządzenia Ministra Rozwoju, Pracy i Technologii z dnia 28 lipca 2021 r. w sprawie geodezyjnej ewidencji sieci uzbrojenia terenu (Dz.U. z 2021 poz. 1374), powiatową bazę GESUT (...) aktualizuje się w drodze czynności materialno-technicznych na podstawie danych lub informacji zawartych w dokumentach, które były przedmiotem narady koordynacyjnej.
- Zgodnie z art. 15 ust. 1 w związku z art. 48 ust. 1 pkt 3 ustawy z dnia 17 maja 1989 r. Prawo geodezyjne i kartograficzne (Dz.U. z 2021 poz. 1990): znaki geodezyjne, urządzenia zabezpieczające te znaki oraz budowle triangulacyjne podlegają ochronie; kto wbrew przepisom art. 15 niszczy, uszkadza, przemieszcza znaki geodezyjne, grawimetryczne lub magnetyczne i urządzenia zabezpieczające te znaki oraz budowle triangulacyjne, a także nie zawiadamia właściwych organów o zniszczeniu, uszkodzeniu lub przemieszczeniu znaków geodezyjnych, grawimetrycznych lub magnetycznych, urządzeń zabezpieczających te znaki oraz budowli triangulacyjnych, podlega karze grzywny.
- Zgodnie z art. 277 Kodeksu karnego, kto znaki graniczne niszczy, uszkadza, przesuwa lub czyni niewidocznymi albo fałszywie wystawia podlega grzywnie, karze ograniczenia wolności albo pozbawienia wolności do lat dwóch.
- O wymagane zezwolenia na usunięcie drzew lub krzewów kolidujących z przebiegiem projektowanej inwestycji należy

Strona 5 z 6 (4s)



Rodzaj opracowania:	ZAŁĄCZNIKI PROJEKTU BUDOWLANEGO	Branża
Nazwa inwestycji:	Budowa ul. Tulipanowej w Jasinie gm. Swarzędz	—

wnosić do odpowiedniego organu w trybie przepisów ustawy z dnia 16 kwietnia 2004 r. o ochronie przyrody (t.j. Dz.U.2020.55).

Rodzaj opracowania:	<b>ZAŁĄCZNIKI PROJEKTU BUDOWLANEGO</b>	
Nazwa inwestycji:	Budowa ul. Tulipanowej w Jasinie gm. Swarzędz	STAROSTWO POWIATOWE Branża ul. Teatralna 18 60-509 Poznań



ZARZĄD  
DRÓG POWIATOWYCH  
W POZNANIU

Nasz znak: WI.4620.39.2024.MW  
 Dotyczy: Przyłącza kanalizacji deszczowej i oświetlenie drogowe – 2436P  
 Wasz znak: -

Poznań, dnia 29.01.2024 r.

Gmina Swarzędz  
 Rynek 1  
 62-020 Swarzędz

Zarząd Dróg Powiatowych w Poznaniu opiniuje pozytywnie lokalizację projektowanej sieci kanalizacji deszczowej oraz oświetlenie drogowego w pasie drogi powiatowej nr 2436P w miejscowości Jasin, gm. Swarzędz w miejscu przedstawionym na dołączonej do niniejszej opinii mapie zasadniczej na następujących warunkach:

1. Sieć kanalizacji deszczowej wykonać bez naruszenia konstrukcji jezdni, włączając się bezpośrednio do istniejącej studni.
2. Przejście pod drogą powiatową kablem oświetleniowym należy wykonać metodą przecisku lub przewiertu w rurze ochronnej na głębokości minimum 1,2 m poniżej niwelety drogi (od górnej powierzchni rury osłonowej) oraz zgodnie z polskimi normami.
3. Warunkiem naruszenia konstrukcji chodnika jest odtworzenie nawierzchni poprzez jej przełożenie na całej szerokości (w celu wyrównania profilu poprzecznego i podłużnego) na podbudowie betonowej C <sup>3</sup>/<sub>4</sub> grubości 15 cm oraz wymianie uszkodzonych elementów z zachowaniem tego samego kształtu i koloru co elementy istniejące.
4. Nie wyraża się zgody na wbudowanie w pasie drogowym urządzeń wyniesionych ponad teren oraz montowanych równo z terenem.
5. Przedmiotową infrastrukturę należy ułożyć na głębokości pozwalającej na budowę i przebudowę drogi powiatowej tak aby w przypadku przyszłych robót drogowych zostały zachowane przepisy branżowe i nie występowała konieczność zmiany lokalizacji Waszej infrastruktury.
6. Prace wykonywane w obrębie korzeni, pnia lub korony drzewa lub w obrębie korzeni lub pędów krzewu, należy prowadzić w sposób niezagrażający ich uszkodzeniu. Zieleń należy odtworzyć poprzez humusowanie i obsianie trawą.
7. Zachować normatywne odległości w pionie i poziomie od urządzeń podziemnych. W miejscu kolizji prace prowadzić ręcznie.
8. Warstwy podłoża usunięte w celu ułożenia ww. infrastruktury technicznej należy odtworzyć przy użyciu materiału piaszczysto-żwirowego i odpowiednio zagęścić.
9. Po wykonaniu robót zajmowany pas drogowy należy doprowadzić do właściwego stanu technicznego. Elementy zniszczone powinny być wymienione na nowe.
10. Prace należy wykonać zgodnie z polskimi normami i przepisami szczegółowymi.
11. Roboty wykonać bez powodowania zbędnych utrudnień w ruchu na drodze oraz przy zapewnieniu odpowiednich warunków bezpieczeństwa w stosunku do uczestników ruchu.
12. Należy unikać prowadzenia robót w okresie zimowym.

Zarząd Dróg Powiatowych w Poznaniu, ul. Zielona 8, 61-851 Poznań  
 tel. (61) 8593-430, fax (61) 8593-429, e-mail: kancelaria@zdp.powiat.poznan.pl

[www.zdp.powiat.poznan.pl](http://www.zdp.powiat.poznan.pl)

Administratorem Państwa danych osobowych jest Zarząd Dróg Powiatowych w Poznaniu. Szczegóły odnośnie ochrony danych osobowych oraz treść obowiązku informacyjnego dostępne są na stronie internetowej [www.zdp.poznan.pl](http://www.zdp.poznan.pl) oraz w siedzibie Administratora.

Załącznik do Zarządzenia nr 12/2021

Str. 1 z 2

Rodzaj opracowania: Nazwa inwestycji:	ZAŁĄCZNIKI PROJEKTU BUDOWLANEGO Budowa ul. Tulipanowej w Jasinie gm. Swarzędz	Branża —
--	--	-------------



ZARZĄD  
DRÓG POWIATOWYCH  
W POZNANIU

13. Prace należy wykonywać zgodnie z przepisami ustawy „Prawo Budowlane”.
14. Po uzyskaniu pozwolenia na budowę lub zgłoszenia budowy albo wykonywania robót budowlanych należy się zgłosić do Zarządu Dróg Powiatowych w Poznaniu przed przewidywanym terminem rozpoczęcia robót w celu zwarcia umowy użyczenia dla umieszczenia w pasie drogowym urządzeń związanych z potrzebami ruchu drogowego. Wraz z wnioskiem na zajęcie pasa drogowego należy przedstawić zatwierdzony projekt organizacji ruchu.
15. Zgodę na odprowadzenie wód deszczowych do kanalizacji deszczowej zlokalizowanej w ul. Wrzesińskiej należy uzyskać w Urzędzie Miasta i Gminy w Swarzędzu.
16. Niniejsza opinia ważna jest dwa lata od dnia wydania.

Załącznik: Mapa zasadnicza

z up. ZARZĄDU POWIATU W POZNANIU

Marek Bereżucki  
Z-ca DYREKTORA ds. inwestycyjnych  
Zarządu Dróg Powiatowych  
w Poznaniu

Otrzymują:

1. Pełnomocnik:  
Łukasz Ochla  
Lukas Projekt Biuro Usług Projektowych  
Ul. Szklarniowa 16  
62-020 Jasin
2. ZDP-aa

Sprawę prowadzi:

Maciej Walentowski  
Tel. 61-8593-445

Zarząd Dróg Powiatowych w Poznaniu, ul. Zielona 8, 61-851 Poznań  
tel. (61) 8593-430, fax (61) 8593-429, e-mail: kancelaria@zdp.poznan.pl

[www.zdp.poznan.pl](http://www.zdp.poznan.pl)

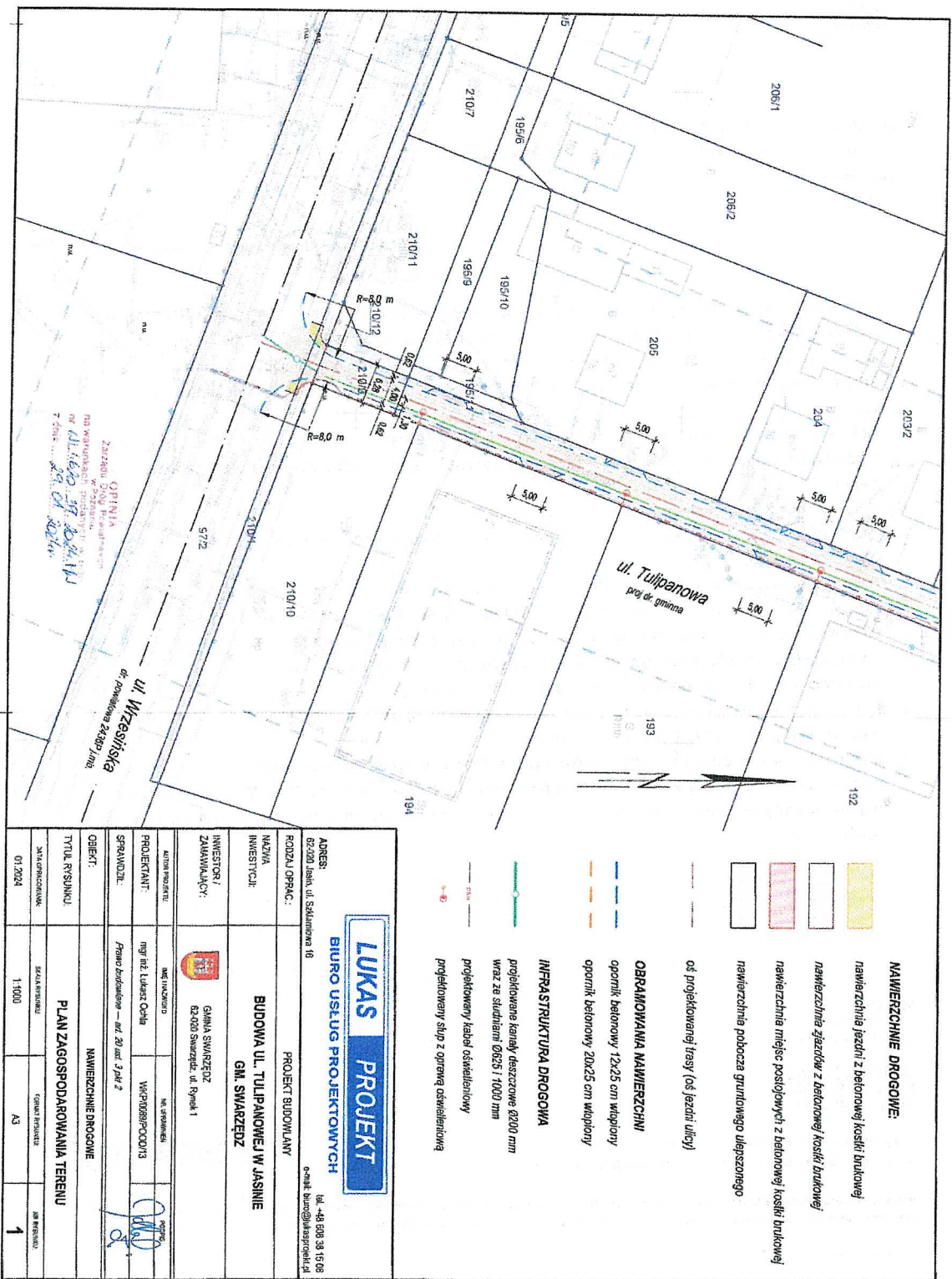
Administratorem Państwa danych osobowych jest Zarząd Dróg Powiatowych w Poznaniu. Szczegóły odnośnie ochrony danych osobowych oraz treść obowiązku informacyjnego dostępne są na stronie internetowej [www.zdp.poznan.pl](http://www.zdp.poznan.pl) oraz w siedzibie Administratora.

Załącznik do Zarządzenia nr 12/2021

Str. 2 z 2



Rodzaj opracowania:	ZAŁĄCZNIKI PROJEKTU BUDOWLANEGO	Branża
Nazwa inwestycji:	Budowa ul. Tulipanowej w Jasinie gm. Swarzędz	STAROSTWO POWIATOWE w Poznaniu ul. Jackowskiego 18 60-509 Poznań



STAROSTA

Rodzaj opracowania:	<b>ZAŁĄCZNIKI PROJEKTU BUDOWLANEGO</b>	Branża
Nazwa inwestycji:	Budowa ul. Tulipanowej w Jasinie gm. Swarzędz	—

ZARZĄD  
DRÓG POWIATOWYCH  
W POZNANIU

Nasz znak: ZDP.WI.4621.19.2024 (001)  
Dotyczy: 2436P – budowa ul. Tulipanowej w Jasinie  
Wasz znak: -

Poznań, dnia 15.05.2024 r.

LUKASPROJEKT  
Biuro Usług Projektowych  
ul. Szklarniowa 16  
62-020 Jasin

Zarząd Dróg Powiatowych w Poznaniu w odpowiedzi na pismo z dnia 18.04.2024 r. (data wpływu 19.04.2024 r.) informuje, że opiniuje pozytywnie dokumentację projektową dla zadania pn. „Budowa ul. Tulipanowej w Jasinie” w zakresie skrzyżowań z drogą powiatową 2436P z następującymi uwagami:

1. Projekt stałej organizacji ruchu dla przedmiotowego zadania należy przesać do zaopiniowania do tut. Zarządu.
2. Należy zapewnić właściwe odwodnienie drogi powiatowej. W przypadku problemów z odwodnieniem naprawa szkód oraz systemu odwodnienia należeć będzie do Inwestora przedmiotowego zadania.
3. Należy unikać prowadzenia robót w okresie zimowym.
4. Zachować normatywne odległości w pionie i poziomie od urządzeń podziemnych. W miejscu kolizji prace prowadzić ręcznie.
5. Roboty wykonać bez powodowania zbędnych utrudnień w ruchu na drodze powiatowej 2503P oraz przy zapewnieniu odpowiednich warunków bezpieczeństwa w stosunku do uczestników ruchu.
6. Po wykonaniu robót należy uporządkować zajmowany pas drogowy drogi powiatowej 2503P, doprowadzić do właściwego stanu technicznego oraz wymienić uszkodzone elementy na nowe.
7. Wykonawca przed przystąpieniem do robót zatwierdzi projekt organizacji ruchu na czas robót.
8. Planowane prace należy wykonać zgodnie z warunkami wynikającymi z ustawy z dnia 7 lipca 1994 r. Prawo budowlane (t.j. Dz. U. 2023 r. poz. 682 z późn. zm.).
9. Inwestor uzyska w Zarządzie Dróg Powiatowych w Poznaniu zgodę na prowadzenie prac budowlanych w formie protokołu przekazania terenu robót powołując się na niniejszą opinię. ZDP – Wydział Dróg zostanie poinformowany z minimum 7-dniowym wyprzedzeniem o proponowanym terminie ww. przekazania terenu robót”.

Z-ca Dyrektora ds. inwestycyjnych  
ZARZĄDU DRÓG POWIATOWYCH  
W POZNANIU

Andrzej Baranowski  
tel. 61 859 34 73  
e-mail: kanc@zdp.poznan.pl

**Otrzymują:**

1. Adresat
2. ZDP.WI. – aa

**Sprawa prowadzi:**

Krzysztof Pawlak  
Tel. 61 8 59 34 73

Zarząd Dróg Powiatowych w Poznaniu, ul. Zielona 8, 61-851 Poznań  
tel. (61) 8593-430, fax (61) 8593-429, e-mail: kancelaria@zdp.poznan.pl

[www.zdp.poznan.pl](http://www.zdp.poznan.pl)

Administratorem Państwa danych osobowych jest Zarząd Dróg Powiatowych w Poznaniu. Szczegóły odnośnie ochrony danych osobowych oraz treść obowiązku informacyjnego dostępne są na stronie internetowej [www.zdp.poznan.pl](http://www.zdp.poznan.pl) oraz w siedzibie Administratora.

Załącznik do Zarządzenia nr 12/2021

Str. 1 z 1

Rodzaj opracowania:	<b>ZAŁĄCZNIKI PROJEKTU BUDOWLANEGO</b>	<b>STAROSTWO POWIATOWE</b>
Nazwa inwestycji:	<i>Budowa ul. Tulipanowej w Jasinie gm. Swarzędz</i>	<b>Branża</b> w Poznaniu ul. Jackowskiego 18 60-509 Poznań



ZARZĄD  
DRÓG POWIATOWYCH  
W POZNANIU

Nasz znak: WN.473.87.2024  
Dotyczy: zgody na dysponowanie nieruchomościami  
Wasz znak: -

Poznań, dnia 21.05.2024 r.

**LUKAS PROJEKT** Biuro Usług Projektowych  
Ul. Szklarniowa 16  
62-020 Jasin

Zarząd Dróg Powiatowych w Poznaniu jako zarządca wyraża zgodę na dysponowanie nieruchomościami położonymi w gminie Swarzędz, oznaczonymi w ewidencji gruntów: obręb Jasin, działki nr 210/1, 97/2, 183/6, 183/8, 184 znajdującymi się w pasie drogowym drogi powiatowej 2436P i 2503P na cele budowlane „Budowa ul. Tulipanowej w m. Jasin”.

Zgoda dotyczy opinii ZDP.WI.4621.19.2024 (001) z dnia 15 maja 2024 roku i jest ważna przez okres jej obowiązywania.

Zaświadczenie wydaje się na wniosek LUKAS PROJEKT, celem przedłożenia go jako załącznik do uzyskania stosownych dokumentów niezbędnych do zrealizowania tego zadania.

z up. ZARZĄDU POWIATU W POZNANIU  
*Marek Berezecki*  
Z-ca DYREKTORA ds. inwestycyjnych  
Zarządu Dróg Powiatowych  
w Poznaniu

Otrzymują:

1. Adresat
2. a.a.

Sprawa prowadzi:  
Agnieszka Tuliszka  
Tel. 61 85-93-441

Zarząd Dróg Powiatowych w Poznaniu, ul. Zielona 8, 61-851 Poznań  
tel. (61) 8593-430, fax (61) 8593-429, e-mail: kancelaria@zdp.poznan.pl

[www.zdp.poznan.pl](http://www.zdp.poznan.pl)

Administratorem Państwa danych osobowych jest Zarząd Dróg Powiatowych w Poznaniu. Szczegóły odnośnie ochrony danych osobowych oraz treść obowiązku informacyjnego dostępne są na stronie internetowej [www.zdp.poznan.pl](http://www.zdp.poznan.pl) oraz w siedzibie Administratora.

Załącznik do Zarządzenia nr 12/2021

Str. 1 z 1



Rodzaj opracowania:	<b>ZAŁĄCZNIKI PROJEKTU BUDOWLANEGO</b>	Branża
Nazwa inwestycji:	Budowa ul. Tulipanowej w Jasinie gm. Swarzędz	—



Swarzędz, dnia 26 lutego 2024r.

WID.7021.8.49.2023-2

**LUKAS PROJEKT**

**Biuro Usług Projektowych**  
**ul. Szklarniowa 16**  
**62-020 Jasin**

**Dot. uzgodnienia projektu budowy ul. Tulipanowej w m. Jasin w zakresie odwodnienia**

Odpowiadając na pismo z dnia 30 stycznia 2024r. uzgodnienia projektu budowy ul. Tulipanowej w m. Jasin w zakresie odwodnienia informujemy, że projekt uzgadniamy pozytywnie z uwagami:

- odbiór prac odbędzie się przy udziale pracowników ZGK i Wydziału Infrastruktury Drogowej UMiG w Swarzędzu oraz Inspektora branży wod-kan;
- o terminie wykonywanych prac należy poinformować ww. podmioty w terminie minimum 3 dni przed rozpoczęciem robót;
- o terminie zakończenia prac należy poinformować ww. podmioty w terminie minimum 3 dni po zakończeniu robót.

**KIEROWNIK**  
**Wydziału Infrastruktury Drogowej**  
  
**Alena Suleika**

Otrzymują:  
 1. Adresat  
 2. ...

Sprawy prowadzi:  
 Zastępca Kierownika Wydziału Infrastruktury Drogowej  
**Sandra Wichlacz**  
 tel. 61-65-14-067

Pani Pani dane osobowe są przetwarzane na podstawie rozporządzenia Parlamentu Europejskiego i Rady (UE) 2016/679 z dnia 27 kwietnia 2016 roku w sprawie ochrony osób fizycznych w związku z przetwarzaniem danych osobowych i w sprawie swobodnego przepływu takich danych oraz uchylenia dyrektywy 95/46 WE, zwanej „RODO” oraz ustawy z dnia 10 maja 2018 roku o ochronie danych osobowych (Dz. U. 2018 poz. 1100). Szczegółowa treść klauzuli informacyjnej znajduje się na stronie [http://pzsvarzedz.pl/index.php?id\\_353](http://pzsvarzedz.pl/index.php?id_353)

Urząd Miasta i Gminy, Rynek 1, 62-020 Swarzędz, tel. 61 65 12 222, fax 61 65 12 211, [burmistrz@swarzedz.pl](mailto:burmistrz@swarzedz.pl), [www.swarzedz.pl](http://www.swarzedz.pl)

Rodzaj opracowania:	<b>ZAŁĄCZNIKI PROJEKTU BUDOWLANEGO</b>	<b>STAROSTWO POWIATOWE</b>
Nazwa inwestycji:	<i>Budowa ul. Tulipanowej w Jasinie gm. Swarzędz</i>	<b>Branża</b> w Poznaniu ul. Jackowskiego 18 60-509 Poznań



WI.7010.2.2023-11

Swarzędz, dnia 25.01.2024 r.

**Biuro Usług Projektowych**  
**LUKAS PROJEKT**  
ul. Szklarniowa 16  
62-020 Jasin

**UZGODNIENIE**  
budowa oświetlenia

**Dotyczy:** Projektu budowy ul. Tulipanowej w Jasinie

W odpowiedzi na pismo z dnia 22.01.2024 r. informujemy, że Gmina Swarzędz uzgadnia przedłożony projekt budowlany (techniczny) budowy oświetlenia dla tematu jw., z uwagą:

1. Należy uzyskać warunki techniczne oraz umowę na demontaż istniejącego oświetlenia ulicy od firmy Enea Oświetlenie.

Z upoważnienia Burmistrza  
Pierwszy Zastępca Burmistrza  
Miasta i Gminy Swarzędz  
*Grzegorz Taterka*

**Sprawę prowadzi:**  
Małgorzata Szymczak (tel: 61-65 12 402)  
email: inwestycje@swarzedz.pl

Klauzula informacyjna dotycząca przetwarzania Państwa danych osobowych przez Urząd Miasta i Gminy w Swarzędzu znajduje się na stronie: <https://bip.swarzedz.pl/rodo>

Urząd Miasta i Gminy, Rynek 1, 62-020 Swarzędz, tel. 61 65 12 000, fax 61 65 12 211, umig@swarzedz.pl, www.swarzedz.pl

Rodzaj opracowania:	ZAŁĄCZNIKI PROJEKTU BUDOWLANEGO	Branża
Nazwa inwestycji:	Budowa ul. Tulipanowej w Jasinie gm. Swarzędz	—



Rejon Oświetleniowy Poznań  
ENEA Oświetlenie sp. z o.o. Oddział Poznań  
Rejon Oświetleniowy Poznań  
60-479 Poznań, ul. Strzeszyńska 58  
tel. +48 / 61 884 57 33  
eosw.RO5@enea.pl

Poznań, 13 marca 2024

ENEA Oświetlenie/OP/R5/WEA24E001821  
Warunki techniczne projektowania nr: wtp/025/2024

Gmina Swarzędz  
ul. Rynek 1  
62-020 Swarzędz

dotyczy: warunki techniczne dla przebudowy oświetlenia drogowego w miejscowości Jasin, ul. Tulipanowa, gm. Swarzędz.

ENEA Oświetlenie sp. z o.o. Oddział Poznań, przesyła szczegółowe wytyczne dla przebudowy oświetlenia drogowego w miejscowości Jasin, ul. Tulipanowa, gm. Swarzędz.

1. Zasilanie z istniejącej SO nr: 1-1-3021163-098 - majątek ENEA Oświetlenie sp. z o.o.  
Zasilanie rozdzielnic, sterowanie rozdzielnic, zabezpieczenie przed licznikowe - bez zmian.  
Moc zainstalowana - ulegnie zmianie. Należy dokonać doboru odpowiednich zabezpieczeń.
2. W celu wykonania przebudowy należy:
  - istniejące oprawy wraz z wysięgnikami znajdujące się na słupach od nr 1 do 6 zdemontować i zutylizować;
  - linię oświetleniową na odcinku od słupa nr 7 (ul. Łowęcińska) do 54 (ul. Wrzesińska) zdemontować i zutylizować;
  - karty przekazania odpadu dotyczące likwidowanych elementów sieci oświetleniowej, należy dostarczyć do ENEA Oświetlenie sp. z o.o. Oddział Poznań;
3. Szczegółowe rozwiązania (zgodne z „Ogólnymi wymaganiami dotyczącymi sieci oświetlenia drogowego”) należy ustalić i uzgodnić w ENEA Oświetlenie sp. z o.o. Oddział Poznań na etapie projektowania.
4. Przesyłając dokumentację do uzgodnienia należy przewidzieć jeden egzemplarz dla celów archiwalnych ENEA Oświetlenie sp. z o.o..
5. Do realizacji zadania można przystąpić po wcześniejszym uzgodnieniu projektu budowlanego, uzyskaniu stosownych decyzji

Centrala  
ENEA Oświetlenie sp. z o.o. tel. +48 / 91 813 50 00 NIP 852-19-62-612 oswietlenie@enea.pl  
71-080 Szczecin, ul. Ku Słońcu 37 REGON 811084325 www.enea-oswietlenie.pl

Sąd Rejonowy Szczecin – Centrum w Szczecinie XIII Wydział Gospodarczy  
Krajowego Rejestru Sądowego nr KRS: 0000067552 Kapitał zakładowy: 182 127 000 PLN Kapitał wpłacony: 182 127 000 PLN

ENEA Oświetlenie sp. z o.o. z siedzibą w Szczecinie (71-080), ul. Ku Słońcu 34, jako Administrator danych osobowych informuje, że na stronie internetowej Spółki [www.enea-oswietlenie.pl](http://www.enea-oswietlenie.pl) znajduje się obowiązek informacyjny dla Klientów, kontrahentów Spółki, osób prowadzących korespondencję ze Spółką, a także występujących do Spółki o wydanie warunków, uzgodnienia techniczne, likwidację kosztów.



Rodzaj opracowania:	<b>ZAŁĄCZNIKI PROJEKTU BUDOWLANEGO</b>	STAROSTWO POWIATOWE Branża w Poznaniu
Nazwa inwestycji:	<i>Budowa ul. Tulipanowej w Jasinie gm. Swarzędz</i>	ul. Jackowskiego 8 60-509 Poznań

- administracyjnych oraz zawarciu z ENEA Oświetlenie umowy na przebudowę instalacji oświetlenia drogowego w celu usunięcia kolizji.
6. Całość prac należy wykonywać zgodnie z obowiązującym Prawem Budowlanym.
  7. Wszelkie pomiary kontrolne wymagają dopuszczenia przez upoważnionego pracownika Spółki, po uprzednim uzgodnieniu terminu.
  8. Prace zanikające wymagają odbioru technicznego przez przedstawiciela ENEA Oświetlenie sp. z o.o..
  9. Końcowy odbiór prac dokonany zostanie przez komisję w skład której wejdzie przedstawiciel ENEA Oświetlenie sp. z o.o..
  10. Inwestor jest zobowiązany do powiadomienia o odbiorze w terminie 5-ciu dni przed proponowaną datą, oraz dostarczenia dokumentacji powykonawczej, protokołów badań oraz zestawienia materiałów zdemontowanych i zabudowanych.
  11. Przebudowane urządzenia oświetlenia drogowego pozostaną na majątku ENEA Oświetlenie sp. z o.o..
  12. Całość prac zostanie wykonana kosztem i staraniem Inwestora.
  13. Wytyczne dotyczą tylko sieci oświetlenia drogowego będącej w eksploatacji ENEA Oświetlenie sp. z o.o..
  14. W przypadku zabudowy urządzeń na gruntach prywatnych (w przypadkach uzasadnionych technicznie), warunkiem przystąpienia do realizacji zadania (udostępnienia sieci do przebudowy) jest ustanowienie na rzecz ENEA Oświetlenie sp. z o.o. służebności gruntowej, polegającej na nieodpłatnym zapewnieniu dostępu do budowanej sieci elektroenergetycznej w celu prowadzenia konserwacji i usuwania awarii.
  15. Koszt dopuszczenia jednorazowego do prac na instalacji oświetlenia drogowego na 1 zasięgu (obejmuje przygotowanie i likwidację miejsca pracy wraz z odłączeniem i ponownym załączeniem zasięgu w SO) wynosi 226,81 zł netto.

Integralną część warunków stanowią  
„Ogólne wymagania dotyczące sieci oświetlenia drogowego”.

**Warunki są ważne przez okres 2 lat od daty ich wydania.**

Z poważaniem

Koordinator ds. Eksploatacji Oświetlenia  
Rejon Oświetleniowy Poznań  
*Maciej Draht*  
Maciej Draht

Załączniki:

1. Ogólne wymagania dotyczące sieci oświetlenia drogowego
2. Mapa poglądowa

k.o.

1. R5
2. a/a

Rodzaj opracowania:	ZAŁĄCZNIKI PROJEKTU BUDOWLANEGO	Branża
Nazwa inwestycji:	Budowa ul. Tulipanowej w Jasinie gm. Swarzędz	—

## OGÓLNE WYMAGANIA DOTYCZĄCE SIECI OŚWIETLENIA DROGOWEGO.

## I. Słupy

- Słupy stalowe ocynkowane o grubości ścianki min. 3mm, stożkowe z trwałym oznaczeniem typu i roku produkcji (średnica wierzchołka 60mm, dla słupów parkowych 48mm) - posiadające certyfikat bezpieczeństwa CE
- Wnęka kablowa na wysokości 60cm nad ziemią, ustawiona w sposób umożliwiający bezpieczne wykonywanie prac
- Część podziemna słupa oraz 40cm nad gruntem dodatkowo zabezpieczona przed korozją farbą TIKKURILA MAKORTIX (szary metaliczny) lub równoważną, w przypadku słupów typu parkowego jako ochronę okolic przziemia słupów należy zastosować rękawy z tworzyw termokurczliwych (pomiędzy otworem wpustowym kabli a wnęką słupową)
- Słupy winny posiadać dwa otwory umożliwiające wprowadzenie kabli ( górna kraweść otworu - 50cm od poziomu gruntu)
- Do słupa należy wsypać piasek (żwir) do wysokości 20cm powyżej wejścia kabla do słupa.
- Słupy powinny być wkopywane w ziemię na głębokości min. 120 cm , lecz nie mniej niż na głębokości posadowienia słupów jak dla gruntu słabego – w zależności od wysokości słupa
- Słupy z wysięgnikiem winny być złożone z dwóch oddzielnych elementów – słupa oraz wysięgnika. Maksymalna długość wysięgnika 1,5m
- W każdym słupie przewód PEN połączony ze słupem.
- Słupy skrajne, odgałęźne i co 500 m w obwodzie winny być uziemione. Zacisk uziemiający na wysokości 30cm na zewnątrz słupa. Słup winien posiadać fabrycznie przygotowany zacisk uziemiający na zewnątrz słupa
- Numerowanie słupów:  $\frac{nr \text{ słupa}}{nr \text{ szafki}}$
- Słupy, wysięgniki i oprawy winny nawiązywać do już istniejących.
- Połączenia śrubowe należy zakonserwować
- Miedzy szafką oświetleniową a pierwszymi słupami obwodów należy ułożyć taśmą stalową ocynkowaną Fe-Zn min. (4\*25mm).

## II. Kable i przewody

- Przekrój kabla wg obliczeń lecz nie mniej niż - 4x 16mm<sup>2</sup> dla ciągów spacerowych, 4x25mm<sup>2</sup> dla pozostałych oraz kabli kaskadowych
- Głębokość układania 50cm pod chodnikiem, 70cm w trawnikach
- Temperatura otoczenia przy układaniu kabli nie powinna być mniejsza niż -5 °C lub nie niższa od tej jaką zaleca producent.
- Kabel układać na podsypce piaskowej o grubości 10 cm, możliwie równoległe do dróg i chodników
- Folia niebieska 30cm nad kablem
- W przypadku gęstego uzbrojenia, gruntu z dużą ilością gruzu kable układać na całej trasie w rurach osłonowych AROT fi 50/75
- Wprowadzany kabel do słupa winien być osłonięty giętką rurą grubościenną fi 50mm na odcinku min. 40cm typu DVR 50 lub równoważną oraz zabezpieczyć folią otwory by uniemożliwić dostawanie się piasku do słupa
- Wnętrze słupa należy wypełnić piaskiem 20cm powyżej otworu wprowadzenia kabla
- Należy zostawić zapasy kabli (w pionie) przy słupach i szafkach ok. 2,5m dla przekroju do 25mm<sup>2</sup> i ok. 3m dla wyższych przekroji.
- W przypadku wystąpienia kolizji z kablami oświetleniowymi ENEA Oświetlenie sp. z o.o. nie wyraża zgody na mufowanie kabli podczas przebudowy. Należy wymienić całe odcinki między słupami
- Kable pod drogami, wjazdami z nawierzchni nierozbieralnej układać w rurach ochronnych z rezerwą 50%
- Głowice termokurczliwe na kablach typu SKE 3M lub równoważne
- Oznaczniki co 10m i przy słupach, przepustach, szafkach o treści: typ kabla, użytkownik, rok ułożenia (YAKY 4x...mm<sup>2</sup>, oświetlenie, rok.) dla kabla zasilającego (kaskadowego) dodatkowo – zasilanie (kaskada)
- Przewody w słupie od zabezpieczenia do oprawy okrągły YDY 3x2,5mm<sup>2</sup>
- W słupach stosować złącza IZK.
- Maksymalna ilość kabli wprowadzonych do słupa 3.
- Ciągi rowerowe bez względu na rodzaj ich nawierzchni należy traktować jako nawierzchnię nierozbieralną, w związku z powyższym przecinające się ze ścieżką kable należy układać w przepustach z rur osłonowych oraz kable układać poza ciągami rowerowymi.
- Należy zachować ciągłość działania istniejącego oświetlenia nie podlegającego przebudowie podczas prowadzenia prac związanych z budową, przebudową, rozbudową oświetlenia w ramach prac budowlanych.

## III. Uzgodnienia

- Przed uzgodnieniem dokumentacji w ZUDP należy uzgodnić szczegóły powiązań z siecią istniejącą
- Do uzgadnianej w ENEA Oświetlenie sp. z o.o. dokumentacji należy dołączyć i przekazać jej wersję elektroniczną dokumentacji.
- Przy przebudowie należy opracować i uzgodnić harmonogram prac zapewniający ciągłość zasilania pozostałego oświetlenia.

Rodzaj opracowania:	<b>ZAŁĄCZNIKI PROJEKTU BUDOWLANEGO</b>	STAROSTWO POWIATOWE Branża
Nazwa inwestycji:	<i>Budowa ul. Tulipanowej w Jasinie gm. Swarzędz</i>	w Poznaniu ul. Jackowskiego 18 60-562 Poznań

4. Przed przystąpieniem do prac budowlanych należy w obszarze terenu budowy zinventaryzować istniejące nie podlegające oraz podlegające przebudowie / likwidacji oświetlenie. Prace prowadzić w uzgodnieniu z ENEA Oświetlenie sp. z o.o..

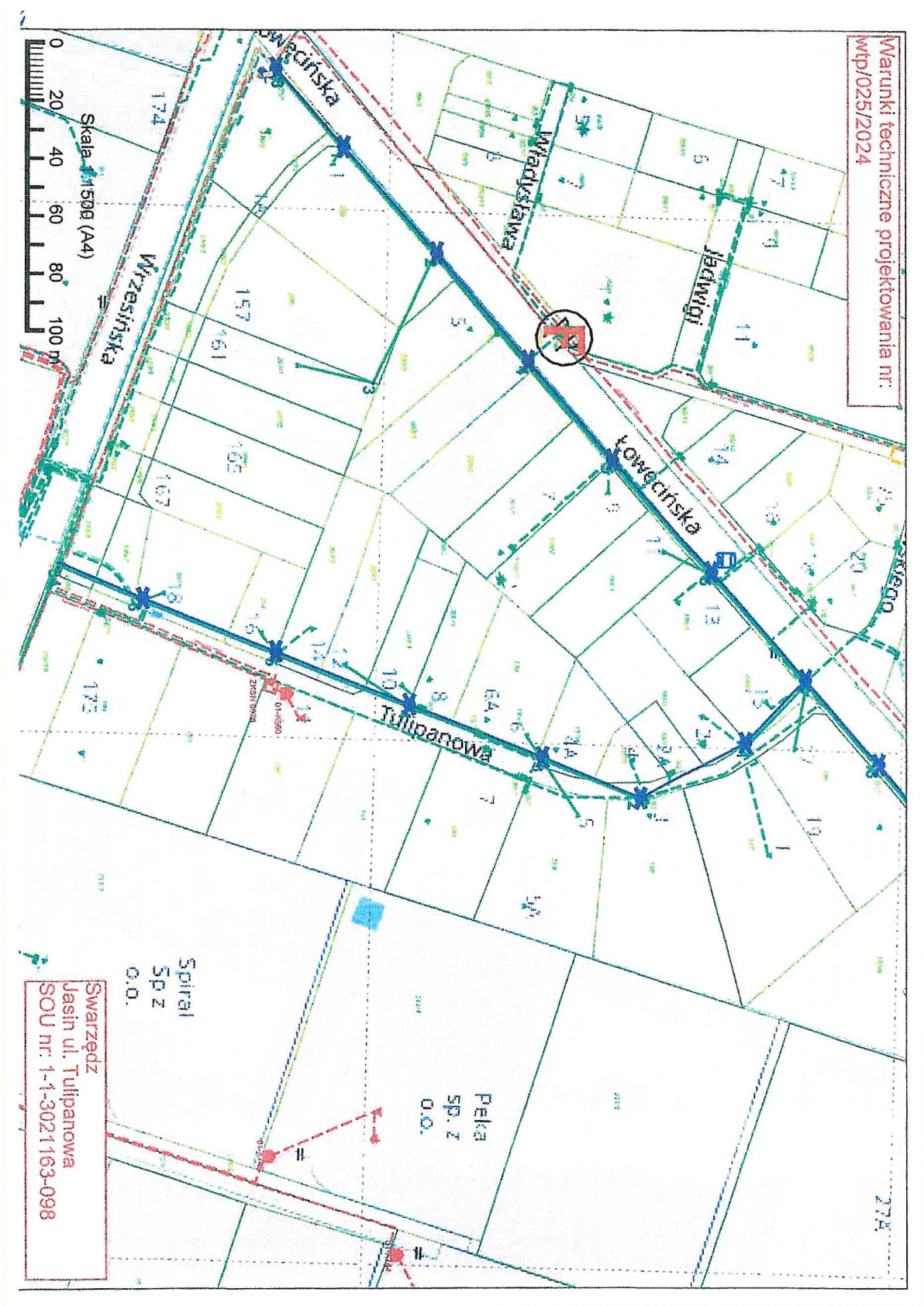
#### IV. Odbiory

1. Przed przystąpieniem do prac należy ustalić tryb odbiorów oraz przekazać egzemplarz projektu technicznego do ENEA Oświetlenie sp. z o.o., który zostanie zwrócony po zakończeniu prac.
2. Do odbioru końcowego należy przedłożyć dwa egzemplarze dokumentów zawierających:
  - a. oświadczenie kierownika budowy
  - b. dokumentację powykonawczą w wersji elektronicznej (format PDF)
  - c. dokumentację powykonawczą
  - d. mapę geodezyjną powykonawczą
  - e. współrzędne geodezyjne w układzie wymaganym przez ENEA Operator sp. z o.o. (plyta)
  - f. szkice polowe z wykazem współrzędnych z oświadczeniem o zgodności wykonania prac zgodnie z projektem
  - g. notatki ze sprawdzenia technicznego
  - h. wykaz ilościowy podstawowych materiałów
  - i. protokoły pomiarów elektrycznych
  - j. pokwitowanie odbioru materiałów z demontażu
  - k. certyfikaty, atesty, deklaracje zgodności.
3. Wzór protokołu odbioru do pobrania w ENEA Oświetlenie sp. z o.o.


Wszelkie materiały sieci oświetleniowej ulegające demontażowi podczas budowy / przebudowy należy zwrócić do ENEA Oświetlenie sp. z o.o. za pokwitowaniem zdania materiałów.



Rodzaj opracowania:	ZAŁĄCZNIKI PROJEKTU BUDOWLANEGO	Branża
Nazwa inwestycji:	Budowa ul. Tulipanowej w Jasinie gm. Swarzędz	—



Rodzaj opracowania:	<b>ZAŁĄCZNIKI PROJEKTU BUDOWLANEGO</b>	STAROSTWO POWIATOWE
Nazwa inwestycji:	Budowa ul. Tulipanowej w Jasinie gm. Swarzędz	Branża: Budowlane w Poznaniu ul. Jackowskiego 18 60-507 Poznań

	<b>Protokół uzgodnienia dokumentacji</b>	1-1-3021163-098
		008/2024
		Stron 1

ENEA Oświetlenie/Uzg/008/2024

Poznań, 13 marca 2024

Inwestor:

**Gmina Swarzędz**  
ul. Rynek 1  
62-020 Swarzędz

Informacje o projekcie:

„Budowa ul. Tulipanowej w Jasinie gm. Swarzędz.”

Lokalizacja:

Jasin, ul. Tulipanowa, gm. Swarzędz

Projektant:

mgr inż. Michał Kaczmarek – uprawnienia nr: WKP/0386/POOE/13

Sprawdzający:

Nr WTP:

wtp/025/2024 z dnia 13.03.2024r

Nr SO:

1-1-3021163-098

Uwagi:

- Uzgodnienie dotyczy sieci oświetlenia drogowego na majątku ENEA Oświetlenie sp. z o.o..
- Bezwzględnie stosować się do warunków wtp/025/2024 z dnia 13.03.2024r
- ENEA Oświetlenie sp. z o.o. wyraża zgodę na demontaż urządzeń oświetleniowych, zgodnie z treścią w/w warunków technicznych.
- Inwestor ponosi pełną odpowiedzialność karną i materialną za uszkodzenia urządzeń elektroenergetycznych powstałe w czasie wykonywania robót oraz za uszkodzenia i szkody, które mogły powstać na skutek prowadzenia robót.
- Wynikający z dokumentacji stan uzbrojenia podziemnego może być z nią niezgodny albo może nie obejmować wszystkich instalacji podziemnych. W związku z tym wszelkie roboty ziemne muszą zostać poprzedzone przekopami kontrolnymi zaś urządzenia podziemne należy zinwentaryzować oraz zawiadomić ich użytkowników.

Sprawdzający:

Koordinator ds. Eksploatacji Oświetlenia  
Rejon Oświetleniowy Poznań  
  
Maciej Draht

Rodzaj opracowania:	ZAŁĄCZNIKI PROJEKTU BUDOWLANEGO	Branża
Nazwa inwestycji:	Budowa ul. Tulipanowej w Jasinie gm. Swarzędz	—

Swarzędz

Swarzędz, dnia 06.06.2024 r.

WI.7010.2.2023-14

LUKAS PROJEKT  
Biuro Usług Projektowych  
ul. Szklarniowa 16  
62-020 Jasin

Dotyczy: Projektu budowy ul. Tulipanowej w Jasinie

W odpowiedzi na pismo z dnia 05.06.2024 r. informujemy, że Gmina Swarzędz uzgadnia przedłożony projekt budowlany nawierzchni drogowych dla tematu jw., bez uwag.

Z upoważnienia Burmistrza  
Przewodniczącego Rady Miejskiej  
Miasta i Gminy Swarzędz  
Grażyna Łatorka

Sprawę prowadzi:  
Małgorzata Szymczak  
tel. 61 65 12 402  
inwestycje@swarzedz.pl

Klauzula informacyjna dotycząca przetwarzania Państwa danych osobowych przez Urząd Miasta i Gminy w Swarzędzu znajduje się na stronie: <https://bip.swarzedz.pl/rodo>  
Urząd Miasta i Gminy, Rynek 1, 62-020 Swarzędz, tel. 61 65 12 000, fax 61 65 12 211, umig@swarzedz.pl, www.swarzedz.pl



Rodzaj opracowania:	ZAŁĄCZNIKI PROJEKTU BUDOWLANEGO	STAROSTWO w Poznaniu	Branża DROGOWA
Nazwa inwestycji:	Budowa ul. Tulipanowej w Jasinie gm. Swarzędz	ul. Jackowskiego 18 60-507 Poznań	

WI.7010.2.2023-13

## OŚWIADCZENIE o posiadanym prawie do dysponowania nieruchomością na cele budowlane (PB-5)

Podstawa prawna: Art. 32 ust. 4 pkt 2 ustawy z dnia 7 lipca 1994 r. – Prawo budowlane (Dz. U. z 2020 r. poz. 1333, z późn. zm.).

Dodatkowe informacje: Prawo do dysponowania nieruchomością na cele budowlane jest to tytuł prawny wynikający z prawa własności, użytkowania wieczystego, zarządu, ograniczonego prawa rzeczowego albo stosunku zobowiązaniowego, przewidującego uprawnienia do wykonywania robót budowlanych.

W przypadku, gdy do złożenia oświadczenia zobowiązanych jest kilka osób, każda z tych osób składa oświadczenie oddzielnie na osobnym formularzu.

### 1. DANE INWESTORA

Imię i nazwisko lub nazwa: **GMINA SWARZĘDZ**  
Kraj: **RZECZPOSPOLITA POLSKA** Województwo: **WIELKOPOLSKIE**  
Powiat: **POZNAŃSKI** Gmina: **SWARZĘDZ**  
Ulica: **RYNEK** Nr domu: **1** Nr lokalu: **-**  
Miejscowość: **SWARZĘDZ** Kod pocztowy: **62-020** Poczta: **SWARZĘDZ**

### 2. DANE OSOBY UPOWAŻNIONEJ DO ZŁOŻENIA OŚWIADCZENIA <sup>1)</sup>

Imię i nazwisko lub nazwa: **BURMISTRZ MIASTA I GMINY SWARZĘDZ**  
**MARIAN SZKUCLAREK**

Kraj: **POLSKA** Województwo: **WIELKOPOLSKIE**  
Powiat: **POZNAŃSKI** Gmina: **SWARZĘDZ**  
Ulica: **RYNEK** Nr domu: **1**

### 3. DANE NIERUCHOMOŚCI <sup>2)</sup>

Województwo: **WIELKOPOLSKIE**  
Powiat: **POZNAŃSKI** Gmina: **SWARZĘDZ**  
Ulica: **TULIPANOWA** Nr domu: **-**  
Miejscowość: **JASIN** Kod pocztowy: **62-020**

Identyfikator działki ewidencyjnej <sup>3)</sup> :

**302116\_5.0006.189/3; 302116\_5.0006.195/8, 302116\_4.0006.210/9**

Liczba stron zawierających dane o kolejnych nieruchomościach (załączanych do oświadczenia): **0**

Po zapoznaniu się z art. 32 ust. 4 pkt 2 oraz art. 3 pkt 11 ustawy z dnia 7 lipca 1994 r. – Prawo budowlane oświadczam, że posiadam prawo do dysponowania nieruchomością (nieruchomościami) na cele budowlane określoną (określonymi) w pkt 3 tego oświadczenia.

Jestem świadomy (świadoma) odpowiedzialności karami za podanie nieprawdy w niniejszym oświadczeniu, zgodnie z art. 233 ustawy z dnia 6 czerwca 1997 r. – Kodeks karny (Dz. U. z 2020 r. poz. 1444, z późn. zm.).

### 4. PODPIS INWESTORA LUB OSOBY UPOWAŻNIONEJ DO ZŁOŻENIA OŚWIADCZENIA W IMIENIU INWESTORA I DATA PODPISU

Podpis powinien być czytelny

BURMISTRZ  
Miasta i Gminy Swarzędz

*Marian Szkuclarek*

1) Wypełnia się, jeżeli oświadczenie jest składane w imieniu osoby prawnej lub jednostki organizacyjnej nieposiadającej osobowości prawnej albo oświadczenie w imieniu inwestora składa jego pełnomocnik.

2) W przypadku większej liczby nieruchomości dane kolejnych nieruchomości dodaje się w formularzu lub załącza na osobnych stronach i dołącza do formularza.

3) W przypadku oświadczenia sporządzonego w postaci papierowej zamiast identyfikatora działki ewidencyjnej należy wskazać obręb ewidencyjny i nr działki ewidencyjnej oraz arkusz mapy, jeżeli występuje.

Małgorzata Szulczak

Małgorzata Szulczak

Przedstawiciel

Rodzaj opracowania:	ZAŁĄCZNIKI PROJEKTU BUDOWLANEGO	Branża
Nazwa inwestycji:	Budowa ul. Tulipanowej w Jasinie gm. Swarzędz	—

W1.7010.2.2023-16

**OŚWIADCZENIE**  
**o posiadanym prawie do dysponowania nieruchomością na cele budowlane**  
**(PB-5)**

Podstawa prawna: Art. 32 ust. 4 pkt 2 ustawy z dnia 7 lipca 1994 r. – Prawo budowlane (Dz. U. z 2020 r. poz. 1333, z późn. zm.).

Dodatkowe informacje: Prawo do dysponowania nieruchomością na cele budowlane jest to tytuł prawny wynikający z prawa własności, użytkowania wieczystego, zarządu, ograniczonego prawa rzeczowego albo stosunku zobowiązaniowego, przewidującego uprawnienia do wykonywania robót budowlanych.

W przypadku, gdy do złożenia oświadczenia zobowiązanych jest kilka osób, każda z tych osób składa oświadczenie oddzielnie na osobnym formularzu.

**1. DANE INWESTORA**

Imię i nazwisko lub nazwa **GMINA SWARZĘDZ**

Kraj: **RZECZPOSPOLITA POLSKA** Województwo: **WIELKOPOLSKIE**

Powiat: **POZNAŃSKI** Gmina: **SWARZĘDZ**

Ulica: **RYNEK** Nr domu: **1** Nr lokalu: **-**

Miejscowość: **SWARZĘDZ** Kod pocztowy: **62-020** Poczta: **SWARZĘDZ**

**2. DANE OSOBY UPOWAŻNIONEJ DO ZŁOŻENIA OŚWIADCZENIA <sup>1)</sup>**

Imię i nazwisko lub nazwa: **BURMISTRZ MIASTA I GMINY SWARZĘDZ**

**MARIAN SZKUDLAREK**

Kraj: **POLSKA** Województwo: **WIELKOPOLSKIE**

Powiat: **POZNAŃSKI** Gmina: **SWARZĘDZ**

Ulica: **RYNEK** Nr domu: **1**

**3. DANE NIERUCHOMOŚCI <sup>2)</sup>**

Województwo: **WIELKOPOLSKIE**

Powiat: **POZNAŃSKI** Gmina: **SWARZĘDZ**

Ulica: **TULIPANOWA** Nr domu: **-**

Miejscowość: **JASIN** Kod pocztowy: **62-020**

Identyfikator działki ewidencyjnej <sup>3)</sup> :

**302116\_5.0006.210/1; 302116\_5.0006.97/2; 302116\_5.0006.183/6; 302116\_5.0006.183/8;**  
**302116\_5.0006.184**

Liczba stron zawierających dane o kolejnych nieruchomościach (załączanych do oświadczenia): **0**

Po zapoznaniu się z art. 32 ust. 4 pkt 2 oraz art. 3 pkt 11 ustawy z dnia 7 lipca 1994 r. – Prawo budowlane oświadczam, że posiadam prawo do dysponowania nieruchomością (nieruchomościami) na cele budowlane określoną (określonymi) w pkt 3 tego oświadczenia.

Jestem świadomy (świadoma) odpowiedzialności karnej za podanie nieprawdy w niniejszym oświadczeniu, zgodnie z art. 233 ustawy z dnia 6 czerwca 1997 r. – Kodeks karny (Dz. U. z 2020 r. poz. 1444, z późn. zm.).

**4. PODPIS INWESTORA LUB OSOBY UPOWAŻNIONEJ DO ZŁOŻENIA OŚWIADCZENIA**  
**W IMIENIU INWESTORA I DATA PODPISU**

Podpis powinien być czytelny

22.07.2024

BURMISTRZ  
Miasta i Gminy Swarzędz

Marian Szkudlarek

1) Wypełnia się, jeżeli oświadczenie jest składane w imieniu osoby prawnej lub jednostki organizacyjnej nieposiadającej osobowości prawnej albo oświadczenie w imieniu inwestora składa jego pełnomocnik

2) W przypadku większej liczby nieruchomości dane kolejnych nieruchomości dodaje się w formularzu albo zamieszcza na osobnych stronach i dołącza do formularza.

3) W przypadku oświadczenia sporządzonego w postaci papierowej zamiast identyfikatora działki ewidencyjnej można wskazać obręb ewidencyjny i nr działki ewidencyjnej oraz arkusz mapy, jeżeli występuje

Rodzaj opracowania:	<b>ZAŁĄCZNIKI PROJEKTU BUDOWLANEGO</b>	STAROSTWO POWIATOWE Branża ul. Jackowskiego 18 60-509 Poznań
Nazwa inwestycji:	Budowa ul. Tulipanowej w Jasinie gm. Swarzędz	—



Swarzędz, dnia 05.09.2024 r.

WI.7010.2.2023-17

### OŚWIADCZENIE

Na mocy przepisu art. 39 ust. 6b. pkt 4 a) i b) ustawy o drogach publicznych zarządcy dróg nie mają obowiązku budowy kanału technologicznego w przypadku budowy lub przebudowy krótkich odcinków dróg (do 1000 m), jeżeli są spełnione łącznie następujące warunki: projektowany kanał technologiczny nie miałby kontynuacji po żadnej ze stron (art. 39 ust. 6ba pkt 4a), oraz w ciągu 3 lat nie jest planowana budowa lub przebudowa drogi umożliwiająca kontynuację projektowanego kanału technologicznego zgodnie z uchwałą budżetową jednostki samorządu terytorialnego, wieloletnią prognozą finansową jednostki samorządu terytorialnego, programem wieloletnim wydanym na podstawie art. 136 ust. 2 ustawy z dnia 27 sierpnia 2009 r. o finansach publicznych lub planami, o których mowa w art. 20 pkt 1 lub 2 ustawy o drogach publicznych (art. 39 ust. 6ba pkt 4 b).

W przypadku ulicy Tulipanowej w Jasinie spełnione są łącznie w/w warunki, tj. projektowana ulica jest odcinkiem o długości poniżej 1000 m; w ul. Wrzesińskiej oraz w ul. Łowęcińskiej (wg mapy zasadniczej) nie ma zlokalizowanego kanału technologicznego, stąd też budowa kanału nie miałaby kontynuacji po żadnej ze stron; ulica Wrzesińska została przebudowana w 2010 r. i jej dalsza przebudowa nie jest ujęta w żadnych planach wieloletnich.

**W związku z powyższym Burmistrz Miasta i Gminy Swarzędz jako zarządca ulicy Tulipanowej w Jasinie oświadcza, że rezygnuje z budowy kanału technologicznego w w/w ulicy.**

BURMISTRZ  
Miasta i Gminy Swarzędz

.....

Urząd Miasta i Gminy, Rynek 1, 62-020 Swarzędz, tel. 61 65 12 000, fax 61 65 12 211, burmistrz@swarzedz.pl, www.swarzedz.pl







# Mapa do celów projektowych

skala 1:500  
sekcja 6.177.13.07.4.2 : 2.4  
1. Układ współrzędnych prostokątnych płaskich - 20006  
2. Układ wysokościowy - PL-KR086-NH  
GKG.GZZ.4071.3717.2023  
(identyfikator zgłoszenia pracy)

Województwo: wielkopolskie  
Powiat: Poznański  
Nazwa jednostki ewid.: Swarzędz  
Jedn. ewid. (identyfikator): 302116\_5  
Nazwa obrębu ewid.: Jasin  
Obręb (identyfikator): 302116\_5.0006  
Numer arkusza mapy: 4  
Działka/działy: 195/8 i inne  
Mapa aktualna na dzień: 31.03.2023

Zasieg aktualizacji: .....  
Zasieg aktualizacji: .....  
Zasieg aktualizacji: .....

BIURO USŁUG GEODEZYJNYCH  
Krzysztof Wolny  
tel. 602-925-456  
Regon 639642590  
NIP: 779-116-03-23  
Nazwa wykonawcy prac geodezyjnych:  
Krzysztof Wolny  
Geodeci Uprawnieni  
Nr upr. 13726  
Linia i nawiązanie oraz numer uprawnień zawodowych  
Półkąt Sroczki  
Sporządził

Opisanie informacji o składowości gminnych mających wpływ na zagospodarowanie gmin, składowanych w granicach projektowanej inwestycji.  
Nie wykazuje się istnienia w terenie innych nie wykazanych na niniejszej mapie urządzeń podziemnych, które nie były zgłoszone do inwentaryzacji, lub o których brak jest informacji w istniejących brzożach.  
Kopiein opracowywanych z uwzględnieniem danych geodezyjnych i kłosek podlegających ewidencji. Zgodnie z art. 48 ust. 1, pkt 3 ustawy z dnia 17 maja 1989 r. - Prawo geodezyjne i kartograficzne (Dz. U. z 2020 r. (poz. 276), Mo [..] Haczy, ułoboda i przemieszcza trozi geodezyjne [..] podlego kaze grzwyiny

Podpiszacz się, że niniejszy dokument został opracowany w wyniku prac geodezyjnych i kartograficznych, które zostały wykonane zgodnie z przepisami ustawy z dnia 17 maja 1989 r. - Prawo geodezyjne i kartograficzne, z uwzględnieniem danych geodezyjnych i kłosek podlegających ewidencji. Zgodnie z art. 48 ust. 1, pkt 3 ustawy z dnia 17 maja 1989 r. - Prawo geodezyjne i kartograficzne (Dz. U. z 2020 r. (poz. 276), Mo [..] Haczy, ułoboda i przemieszcza trozi geodezyjne [..] podlego kaze grzwyiny


Identyfikator zgłoszenia prac geodezyjnych  
Organ służby geodezyjnej, który otrzymał zgłoszenie  
Wykonawca prac geodezyjnych  
Nr oraz data sporządzenia dokumentu  
zawierającego wyniki pozytywnej weryfikacji  
Imię i nazwisko oraz nr uprawnień zawodowych kierownika prac

GKG.GZZ.4071.3717.2023  
Starosta poznański  
KRZYSZTOF WOLNY  
Próbki Weryfikacji  
z dnia: 05.12.2023  
Krzysztof Wolny  
Geodeci Uprawnieni  
Nr upr. 13726





NAWIERZCHNIE DROGOWE:




- nawierzchnia jezdni z betonowej kostki brukowej
- nawierzchnia zjazdów z betonowej kostki brukowej
- nawierzchnia miejsc postojowych z betonowej kostki brukowej
- nawierzchnia dojazd do posesji z betonowej kostki brukowej
- nawierzchnia pobocza gruntowego ulepszonego

oś projektowanej trasy (oś jezdni ulicy)

OBRAMOWANIA NAWIERZCHNI

- opoki betonowy 12x25 cm wtopiony
- opoki betonowy 20x25 cm wtopiony



istniejące oznakowanie pionowe

STAROSTWO POWIATOWE w Poznaniu  
ul. Jędrzowskiego 18  
60-509 Poznań  
Pismo (nr sprawy) 002.712.88.2022.24  
z dnia 30.08.2022 r.  
zaopiniowane geometryczną  
bez uwag i zastrzeżeń

LUKAS PROJEKT

BIURO USŁUG PROJEKTOWYCH

ADRES:  
62-020 Jasin, ul. Szklarniowa 16  
tel. +48 608 38 15 08  
e-mail: biuro@lukasprojekt.pl

RODZAJ OPRAC.	PROJEKT BUDOWLANY
NAZWA INWESTYCJI:	BUDOWA UL. TULIPANOWEJ W JASINIE GM. SWARZĘDZ
INWESTOR / ZAMAWIAJĄCY:	GINNA SWARZĘDZ 62-020 Swarzędz, ul. Rynek 1
AUTOR PROJEKTU:	IMIĘ I NAZWISKO NR UPRAWNIENIA WKP/0089/POD/13
PROJEKTANT:	mgr inż. Łukasz Ochla
SPRAWDZIŁ:	Prawo budowlane — art. 20 ust. 3 pkt 2
OBIEKT:	NAWIERZCHNIE DROGOWE
TYTUŁ RYSUNKU:	PLAN SYTUACYJNY
DATA OPRACOWANIA:	SKALA RYSUNKU: 1:500
08.2023	297 x 930 mm
	NR RYSUNKU: 1

